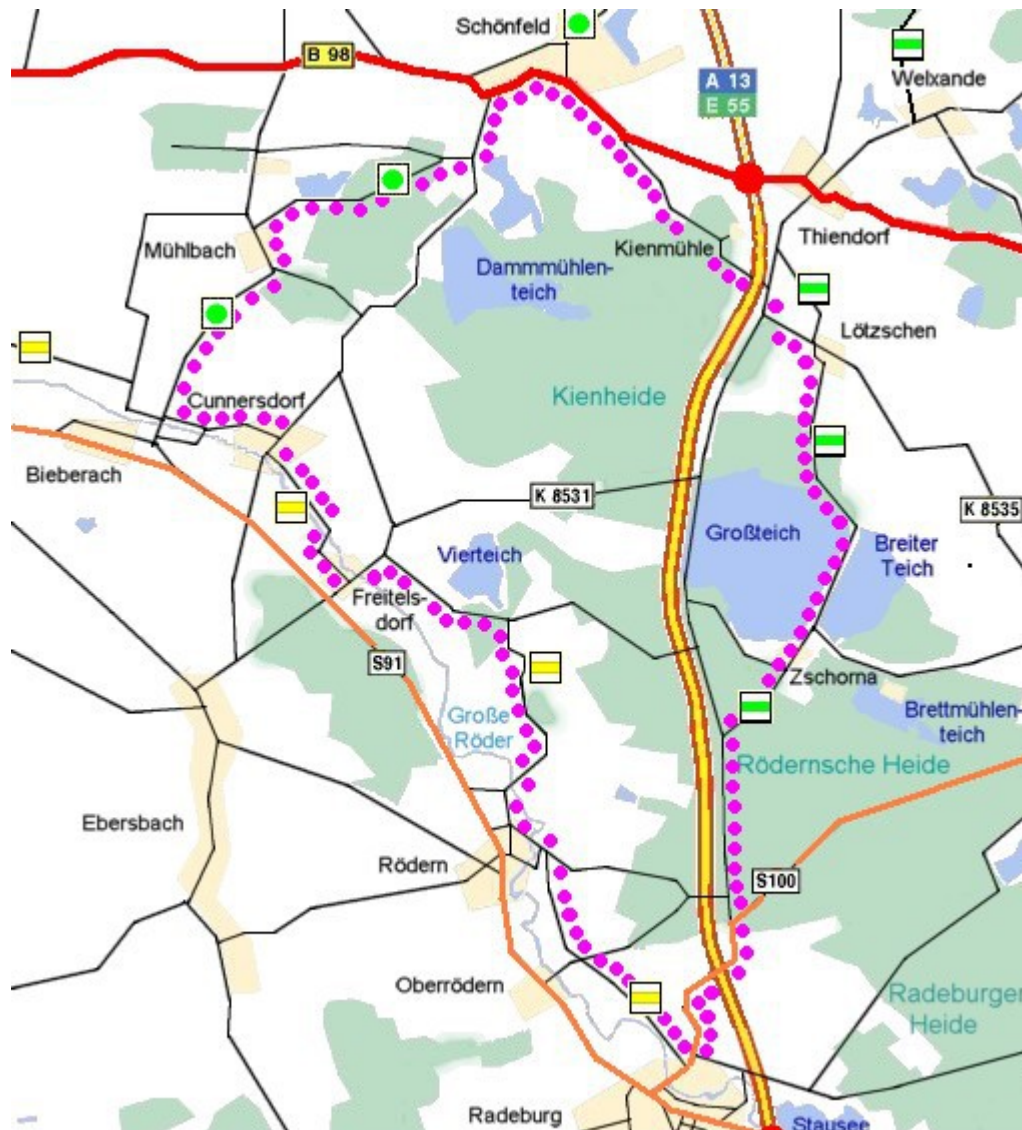





Rundtour Schönfeld-Zschorna-Radeburg-Freitelsdorf-Bieberach-Mühlbach-Schönfeld



Wir verlassen **Schönfeld** auf der B98 Richtung Thiendorf und biegen nach 500 m rechts in den Feld/Waldweg zur **Kienmühle** ein. Unter der Autobahn hindurch erreichen wir die von Thiendorf kommende Straße und fahren südöstlich nach **Lötzschen**. Dort stoßen wir auf den mit dem grünen Querstrich  gekennzeichneten Wanderweg, dem wir südlich durch die Teiche nach **Zschorna** folgen. Sehenswert sind der [Park und das Wasserschloss](#). Auch ein kurzer Abstecher ins nahegelegene [Naherholungszentrum Brettmühlenteich](#) lohnt sich besonders bei Badewetter.

Der Wanderweg führt uns weiter bis in die [Heinrich-Zille-Stadt Radeburg](#). Dort empfiehlt sich ein Besuch im [Heinrich-Zille-Museum](#).

Es geht wieder zurück auf die **Königsbrücker Straße** im Norden von **Radeburg** und wir nehmen die Nebenstraße "**Röderaue**" nach Nordwesten und befinden uns auf dem mit dem gelben Querstrich  gekennzeichneten Wanderweg. Dem folgen wir anfangs neben den Überbleibseln einer in den 20iger Jahren nicht fertig gebauten Normalspurbahnstrecke ([Sächsische Nordostbahn Löbau-Riesa](#)) und dann entlang der **Großen Röder** über **Rödern**, **Freitelsdorf**, **Cunnersdorf** bis **Bieberach**.

Dort biegen wir rechts ab auf die Straße nach **Mühlbach** und befinden uns nun auf dem mit dem grünen Punkt  gekennzeichneten Wanderweg. Und dem folgen wir am **Mühlbacher Teich** vorbei durch den Wald bis **Schönfeld**.